Locatieonderzoek

Carlijn van Helden, Mijndert van Dijk, Manon Tas & Floren de Boer

Opdrachtgever: Judith de Vos

Dr. Sarphatihuis







Methode: Foto inspectie







“Het plantsoen is vrij saai, het lijkt alsof er al jaren niks mee is gedaan.”

Methode: Foto inspectie







“Plantsoen is een eiland, onbereikbaar voor voetgangers. Er is veel meer mogelijk.”

Methode: Foto inspectie







“De stoep is te smal voor voetgangers en bewoners met een rolstoel”, “Onbegaanbaar”

Methode: Foto inspectie







‘’Er is geen verlaagde stoep’’, ‘’Er zijn veel hobbels in de betegeling’’, ‘’Hellingen’’

Methode: Foto inspectie







“Onverantwoord, omdat er geen oversteekplaats is.”, “Auto’s en fietsers rijden te hard.”

Methoden: Desk research







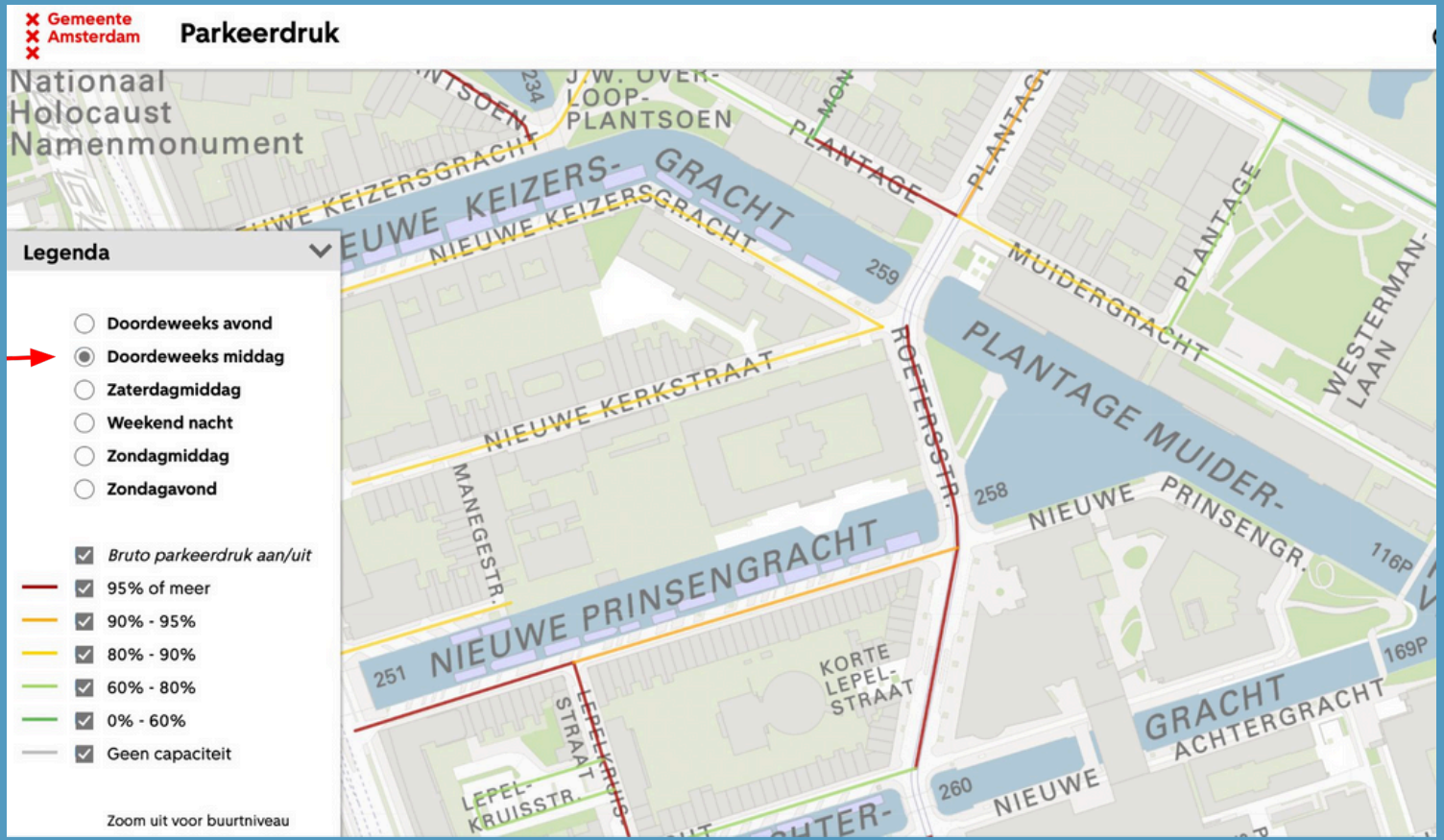
Gemeente Amsterdam
Parkeerdruk
Nationaal Holocaust Namenmonument
Legenda
Doordeweeks avond
Doordeweeks middag
Zaterdagmiddag
Weekend nacht
Zondagmiddag
Zondagavond
Bruto parkeerdruk aan/uit
95% of meer
90% - 95%
80% - 90%
60% - 80%
0% - 60%
Geen capaciteit
Zoom uit voor buurtniveau
NIEUWE KEIZERSGRACHT
NIEUWE KERKSTRAAT
NIEUWE PRINSENGRACHT
PLANTAGE MUIDER-
MUIDERGRACHT
ROETERSSTR.
MANEGESTR.
KORTE LEPEL-STRAAT
LEPEL-KRUISSTR.
ACHTERGRACHT
WESTERMAN-LAAN
J.W. OVER-LOOP-PLANTSOEN
259
258
251
260
169P
116P

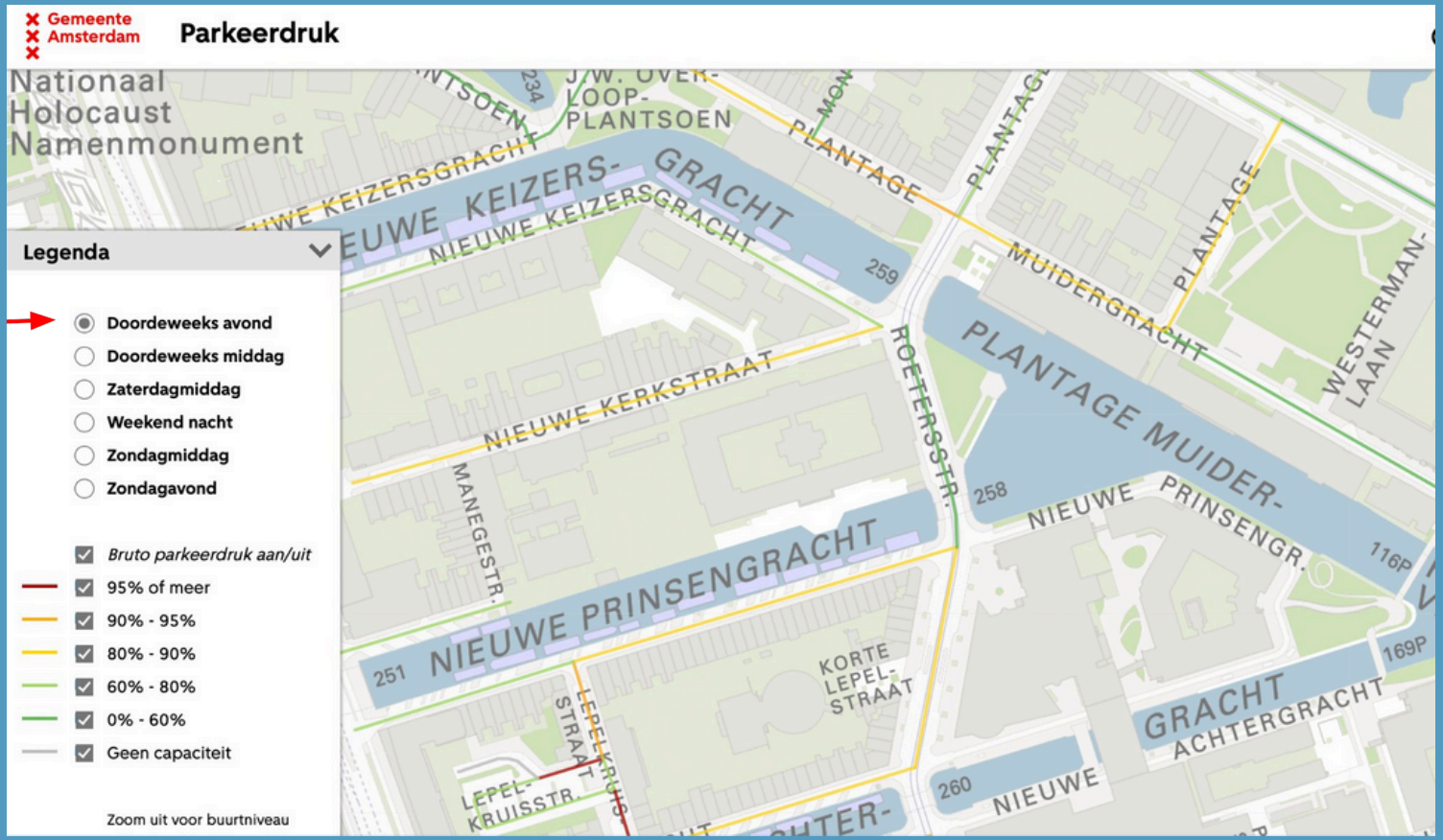
Gemeente Amsterdam
Parkeerdruk
Nationaal Holocaust Namenmonument
NIEUWE KEIZERSGRACHT
NIEUWE KERKSTRAAT
NIEUWE PRINSENGRACHT
PLANTAGE MUIDER-
MUIDERGRACHT
ROETERSSTR.
MANEGESTR.
KORTE LEPEL-STRAAT
LEPEL-KRUISSTR.
LEPELKRUISSTRAAT
ACHTERGRACHT
WESTERMAN-LAAN
J.W. OVER-LOOP-PLANTSOEN
NIEUWE PRINSENGR.
259
258
251
260
116P
169P
Legenda
Doordeweeks avond
Doordeweeks middag
Zaterdagmiddag
Weekend nacht
Zondagmiddag
Zondagavond
Bruto parkeerdruk aan/uit
95% of meer
90% - 95%
80% - 90%
60% - 80%
0% - 60%
Geen capaciteit
Zoom uit voor buurtniveau

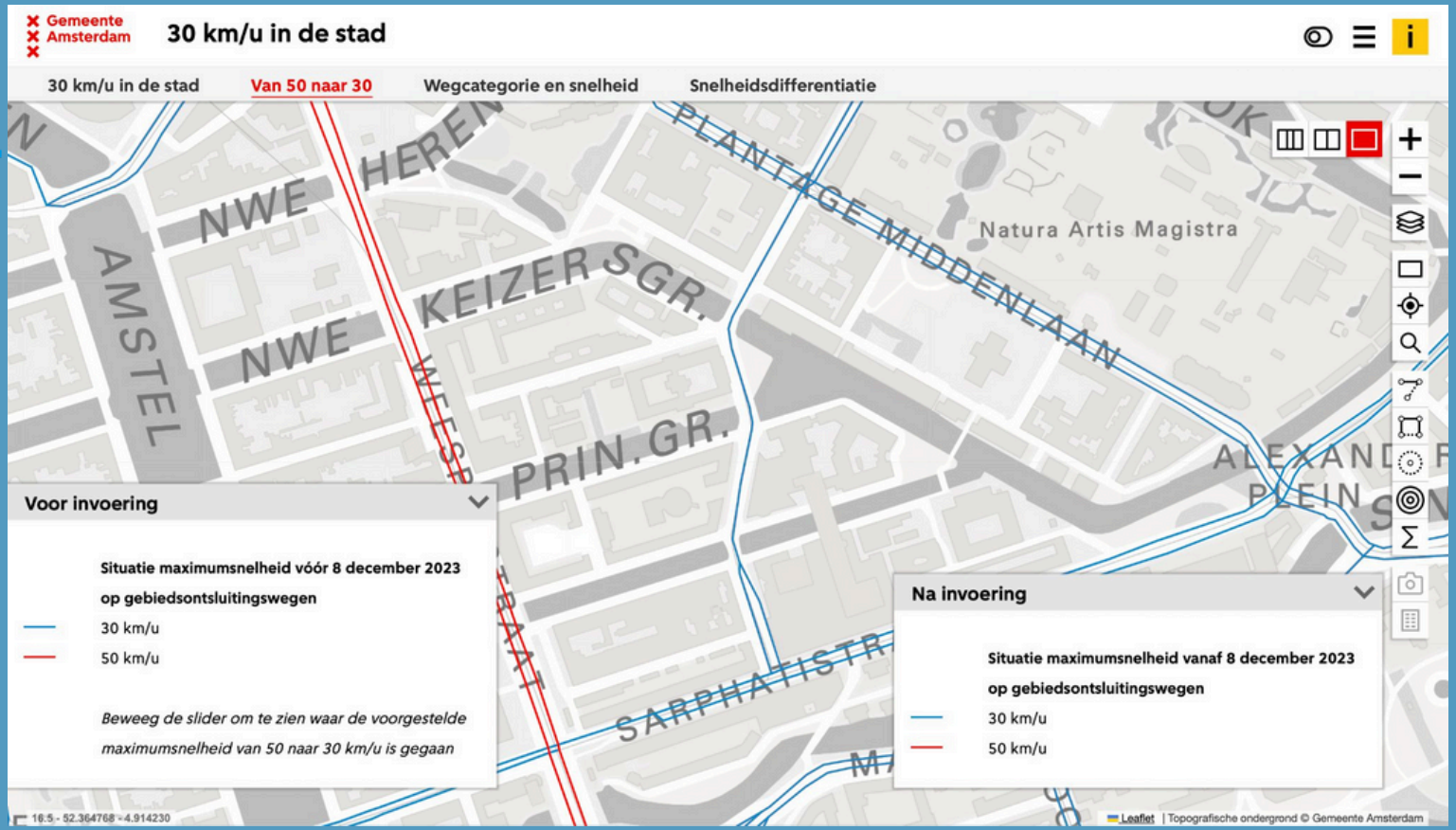
Gemeente Amsterdam
30 km/u in de stad
30 km/u in de stad
Van 50 naar 30
Wegcategorie en snelheid
Snelheidsdifferentiatie
NWE HEREN
AMSTEL
NWE KEIZERSGR.
PLANTAGE MIDDENLAAN
Natura Artis Magistra
PRIN.GR.
ALEXANDER PLEIN
SARPHATISTR
Voor invoering
Situatie maximumsnelheid vóór 8 december 2023 op gebiedsontsluitingswegen
30 km/u
50 km/u
Beweeg de slider om te zien waar de voorgestelde maximumsnelheid van 50 naar 30 km/u is gegaan
Na invoering
Situatie maximumsnelheid vanaf 8 december 2023 op gebiedsontsluitingswegen
30 km/u
50 km/u
16.5 - 52.364768 - 4.914230
Leaflet | Topografische ondergrond © Gemeente Amsterdam

Methoden: Desk research

Thema	Indicator	2018	2019	2020	2021	2022	2023	2024
Wonen	Eigen buurt (1-10)	-	8,5	-	8,5	-	8,4	-
Wonen	Buurtontwikkeling (1-10)	-	7,3	-	7,6	-	7,2	-
Openbare ruimte	Schoon straat (1-10)	-	6,9	-	6,5	-	6,8	-
Veiligheid	Wel eens onveilig voelen buurt (%)	-	-	-	-	-	-	-
Verkeer	Parkeren auto (1-10)	-	7,1	-	7,5	-	7,3	-
Economie winkels	Boodschappen (1-10)	-	6,1	-	6,6	-	6,7	-
Inkomen	% Minimahuishoudens	10	7	-	-	-	-	-
Sport	Sportgelegenheden (1-10)	-	7,1	-	7	-	6,8	-
Sociale kracht	Meest kwetsbaar (% 66+)	14	13	14	11	-	-	-
Volksgezondheid en zorg	(zeer) gezond (%)	-	-	85	-	-	-	-
Duurzaamheid	A/B (%)	3,3	5,3	-	8,5	9,2	31,8	33,5
Sociale kracht	Sociale cohesie (1-10)	6,4	6,4	6,3	-	-	-	-
Sociale kracht	SES (gemiddeld)	7,2	7,4	7	7,5	-	-	-

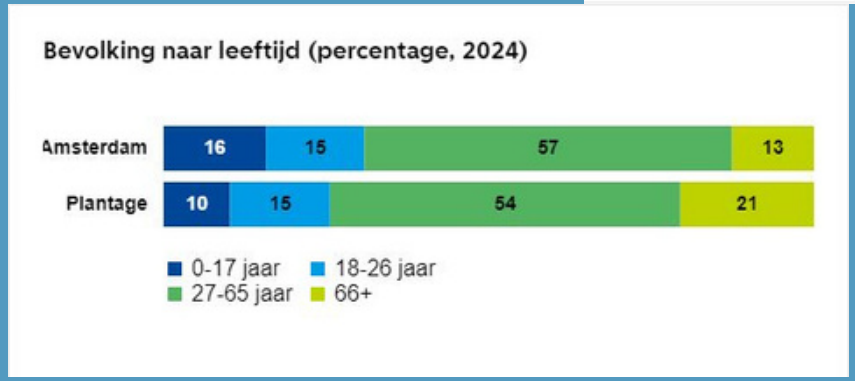

Stakeholders

- Buurtbewoners: Enquête door de brievenbus
- Bewoners/medewerkers Dr. Sarphatihuis: Ideeëndoos, spelletjesmiddag
- Studenten/voorbijgangers: Walk along, 1-woord
- Gebiedsmakelaar Laurens Hoek: Interview







Inzichten

Empathy Map: Buurtbewoners

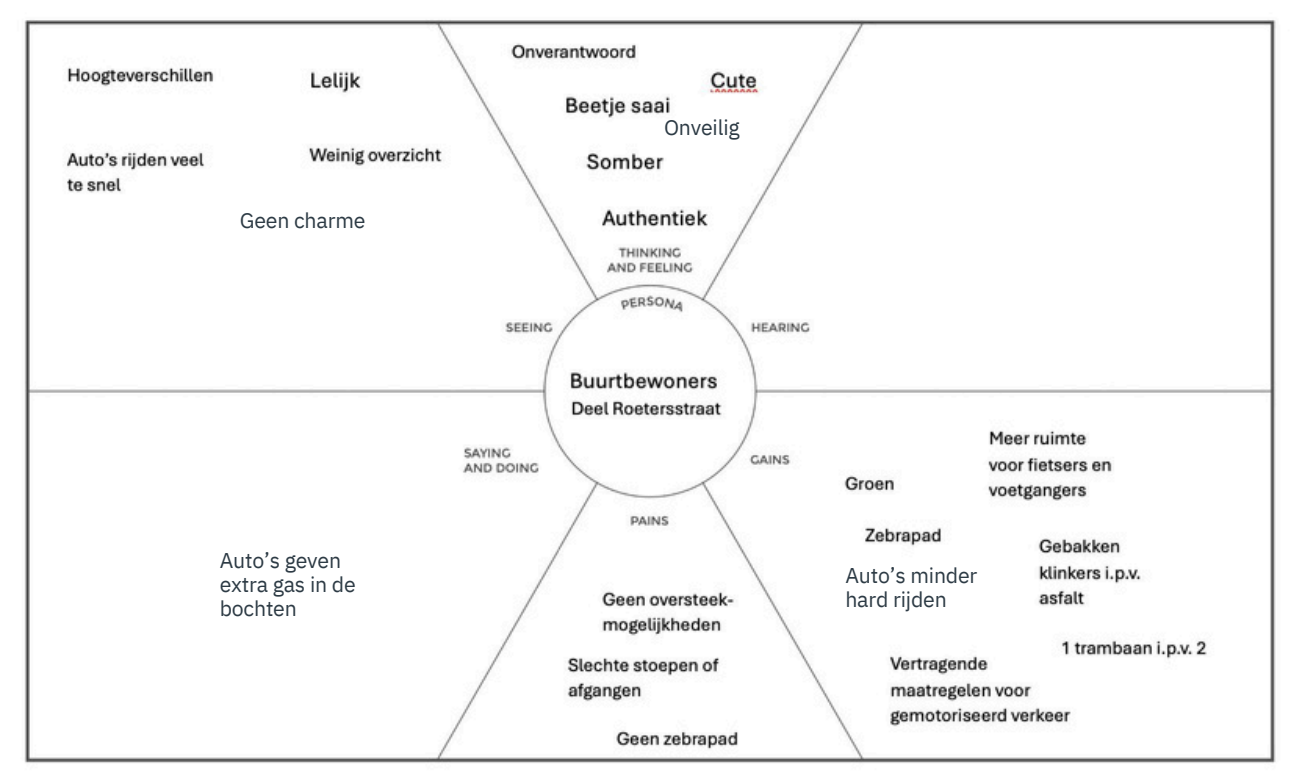

Empathy Map: Buurtbewoners

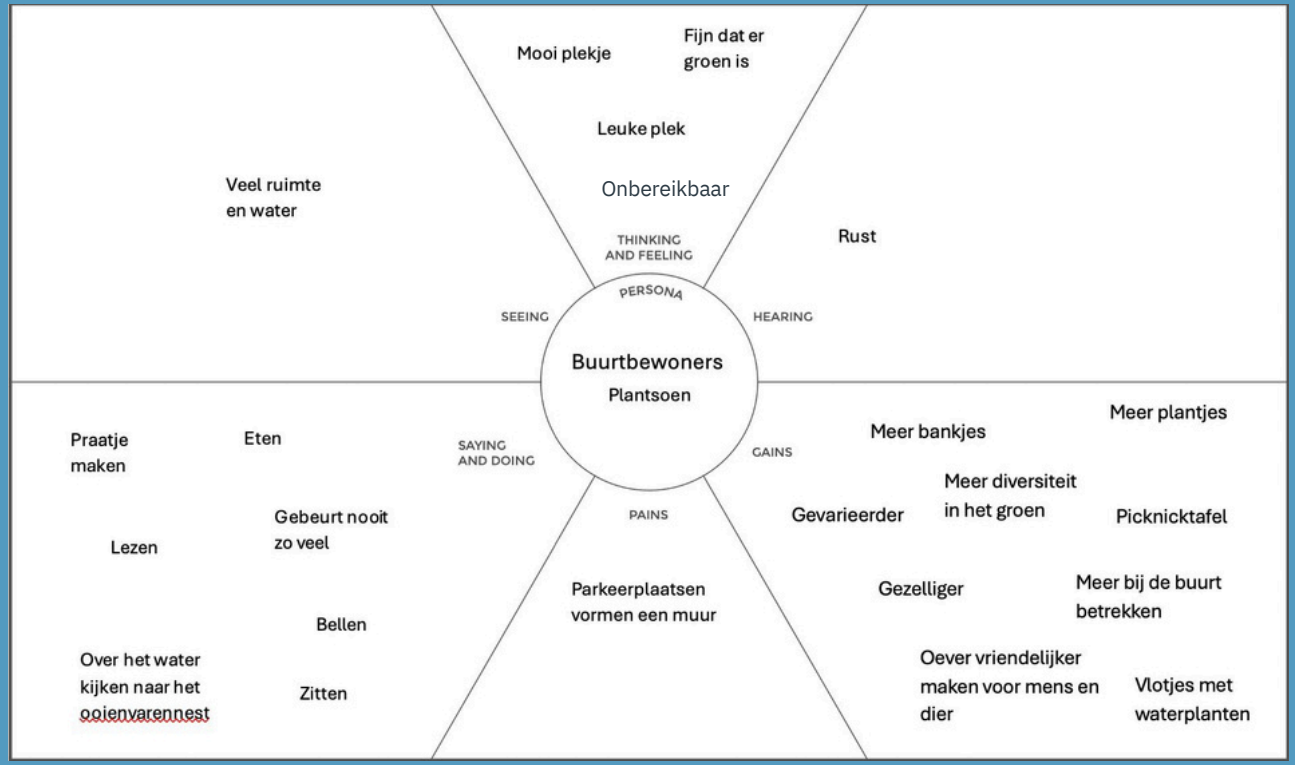

Empathy Map: Bewoners/medewerkers Dr. Sarphatihuis

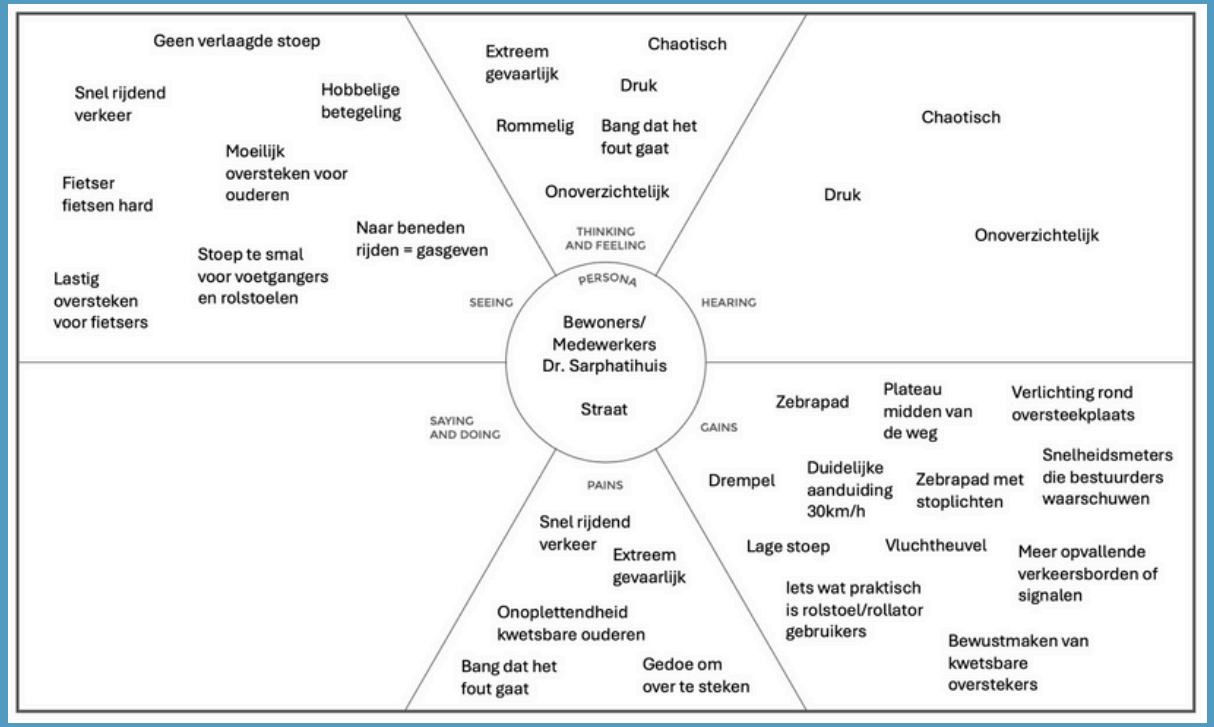

Empathy Map: Bewoners/medewerkers Dr. Sarphatihuis

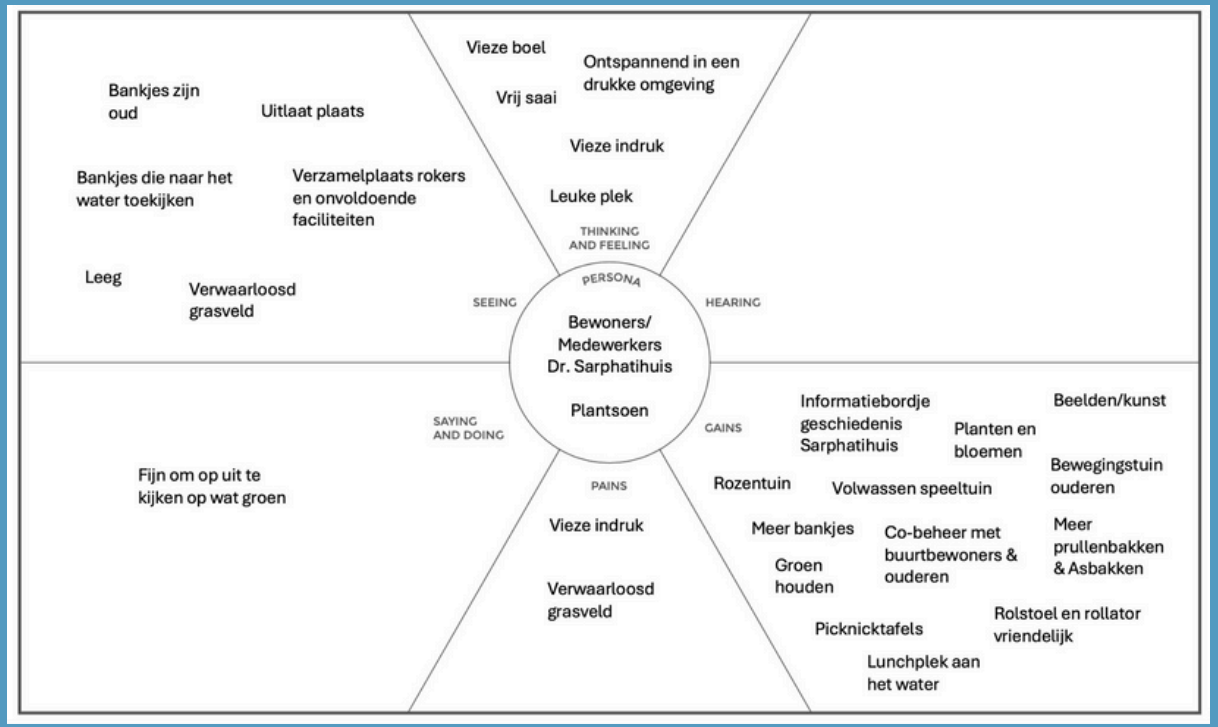

Empathy Map: Studenten/voorbijgangers

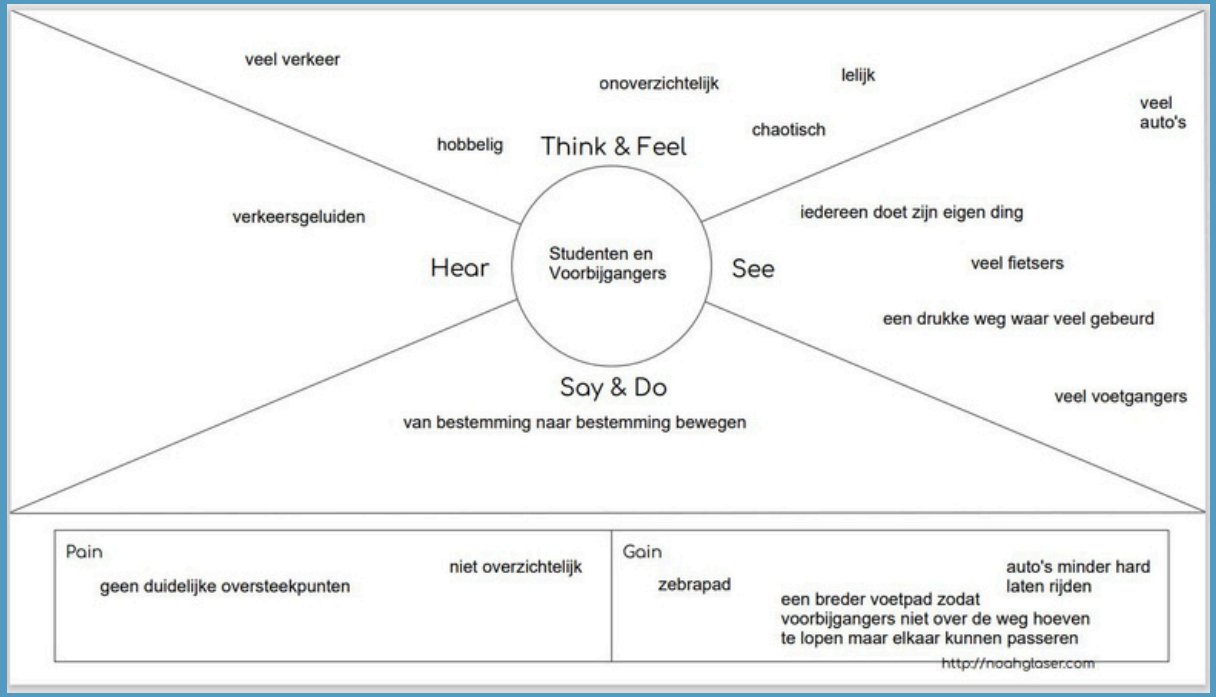

Empathy Map: Studenten/voorbijgangers

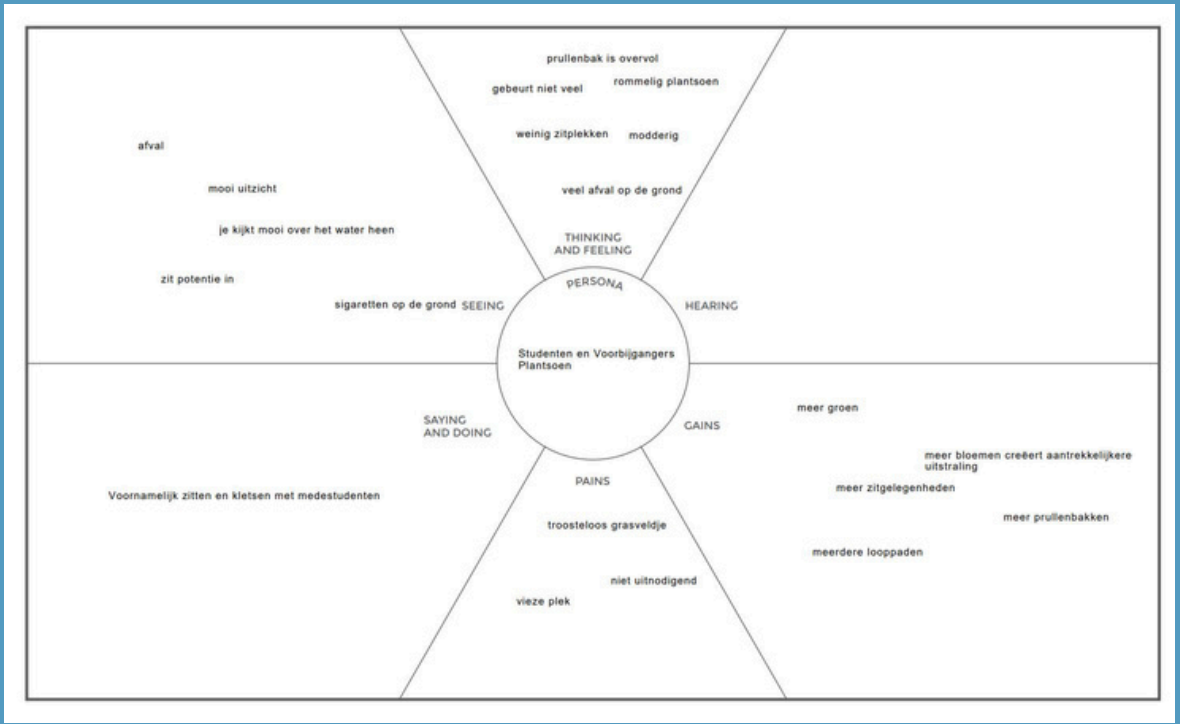

Empathy Map: Gebiedsmakelaar

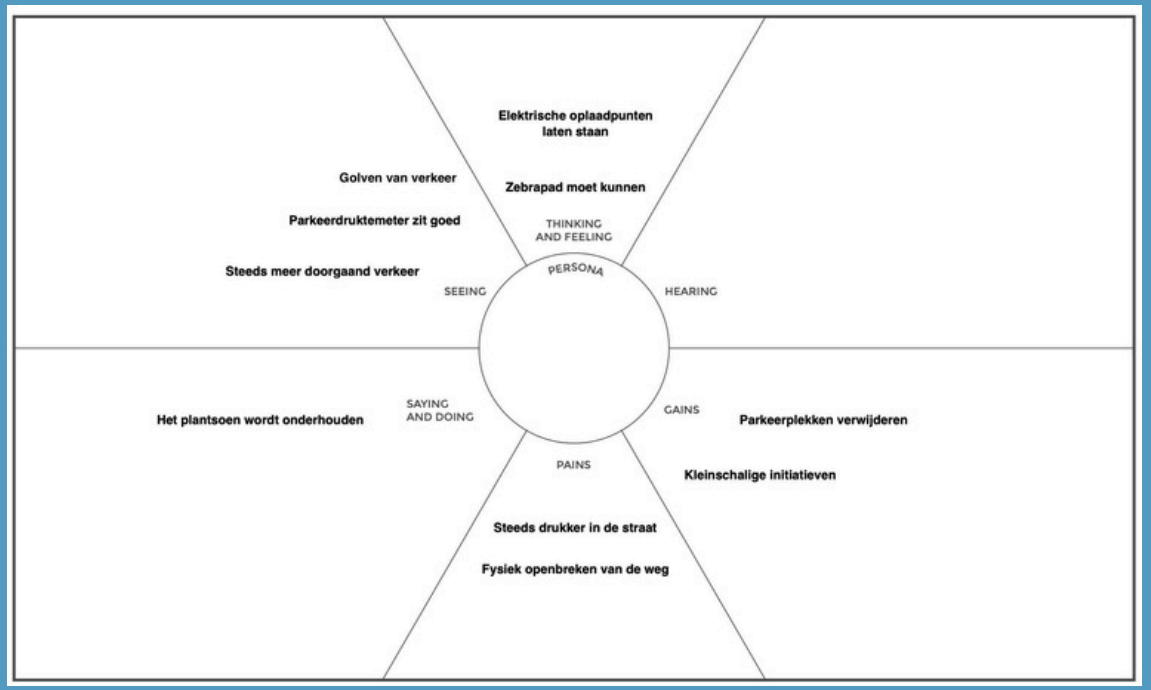

Hoe kunnen we de oversteek van de Roetersstraat ter hoogte van het Dr. Sarphatihuis veiliger maken, zodat mensen veiliger kunnen oversteken?

Hoe kunnen we het plantsoen ter hoogte van het Dr. Sarphatihuis uitnodigender maken, zodat mensen uit de buurt het plantsoen fijner ervaren en het een verbindende functie heeft?

Zijn er nog vragen?

Referentielijst

Cresswell, T. (2009). Place. In N. Thrift, & R. Kitchen (Eds.), International Encyclopedia of Human Geography, vol. 8, pp. 169-177). Elsevier.

Dekker, A. (2024, 24 september). Creatieve onderzoeksmethoden ISW 2024 [Powerpoint-slides]. Faculteit Maatschappij & Gedrag, Universiteit van Amsterdam. Geraadpleegd op 3 oktober 2024, van https://canvas.uva.nl/courses/47046/files/11541570?module_item_id=2187963

Diek, R., Garssen, A., Heitman, M., Van Loon, M., & Weijters, M. (2004). Groen in de ouderenzorg : verkennend onderzoek naar activiteiten gericht op natuurbeleving bij ouderen. Groen in de Ouderenzorg, 1–57. https://dspace.library.uu.nl/handle/1874/45045

Reijndorp, A., Reinders, L. (2010). De alledaagse en de geplande stad. SUN - Trancity

Verheul, W. J. (2017). Placemaking en het discours van de publieke plek. De stad op ooghoogte in Nederland, Wageningen, 234-244.